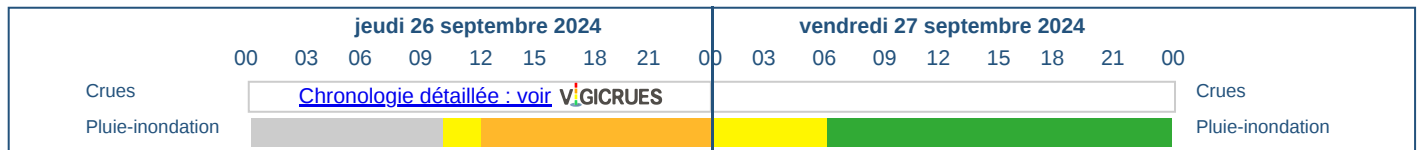
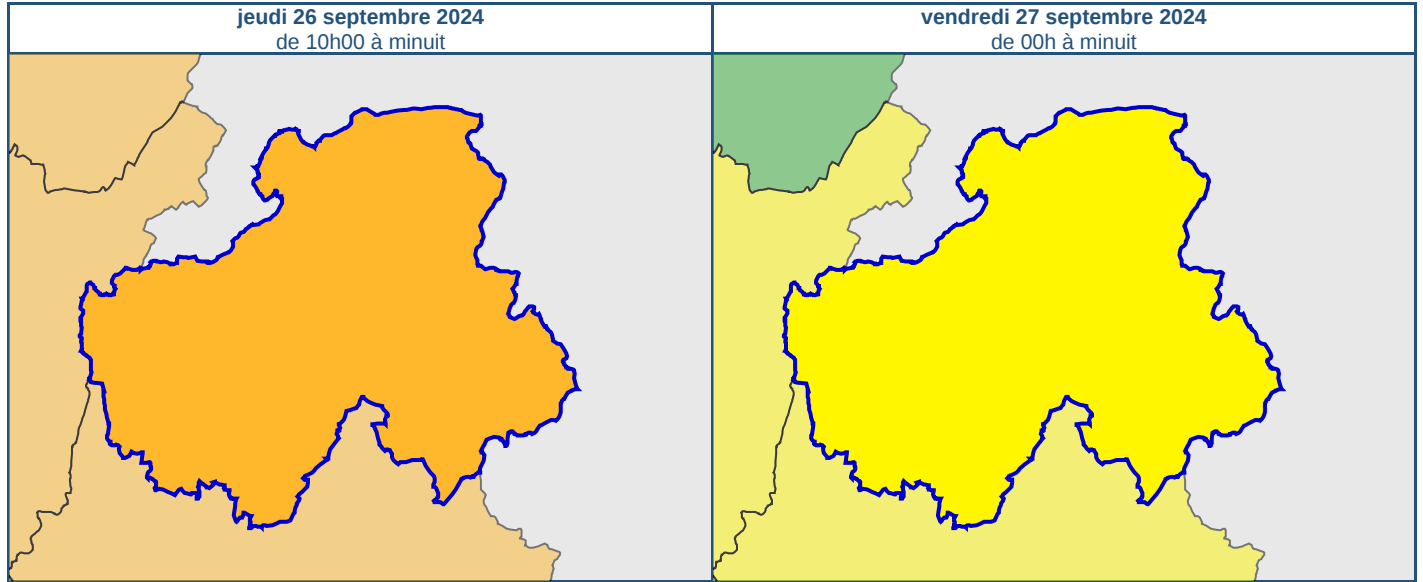


Bulletin de suivi vigilance départemental Haute-Savoie (74)

Émis le jeudi 26 septembre 2024 à 10h00 par le Centre météorologique interrégional de Lyon

Prochain bulletin le jeudi 26 septembre à 12h00



Qualification

Pluie-inondation	
Aujourd'hui jeudi 26 septembre 2024	Demain vendredi 27 septembre 2024
Episode pluvieux intense nécessitant un suivi particulier du fait de son intensité et des cumuls de pluie attendus sur une assez vaste zone géographique.	

Situation générale pour la Zone de Défense Sud-Est

Aujourd'hui jeudi 26 septembre 2024	Demain vendredi 27 septembre 2024
<p>Faits nouveaux : passage en vigilance orange pluie-inondation des départements de l'Isère et de la Savoie.</p> <p>Situation générale : Une perturbation active a gagné la région depuis mercredi soir, accompagnée de vent fort de sud. En journée de jeudi, cette perturbation s'installe encore plus nettement et de façon peu mobile, ce qui implique des cumuls élevés, en particulier sur le nord-est de Rhône-Alpes.</p> <p>Observations notables : Des pluies régulières mais d'intensité parfois modérée circulent du sud-ouest au nord-est de la région. On observe déjà 20 à 40mm sur le Cantal dans les 6 dernières heures.</p>	

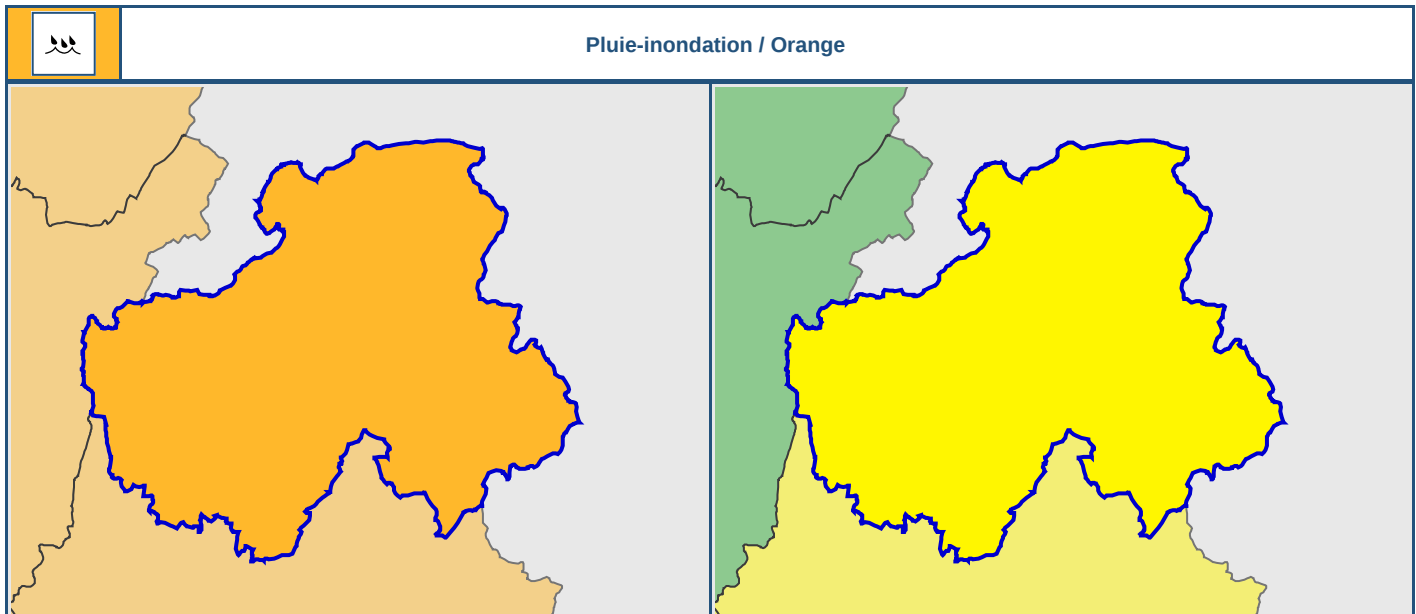
Prévisibilité et incertitudes

Aujourd'hui jeudi 26 septembre 2024	Demain vendredi 27 septembre 2024
<p>La vigilance orange en cours couvre les départements sur lesquels la probabilité de forts cumuls proches de 80-100mm est élevée, au moins localement sur des secteurs vulnérables.</p> <p>Sur le reste des Alpes, les cumuls attendus sont toutefois assez conséquents également, avec une répartition assez homogène sur l'ensemble de la surface des bassins versants, et avec une limite pluie-neige très élevée, donc des précipitations majoritairement liquides. Côté ouest des massifs du Sancy et du Cantal, les cumuls risquent également d'être élevés, mais ces secteurs sont moins vulnérables a priori, la vigilance est donc maintenue au niveau jaune.</p> <p>Le département du Rhône est limitrophe des départements les plus touchés, et pourrait voir des cumuls assez forts à la frontière du Rhône et de l'Isère.</p>	

Synthèse de l'évolution pour la Zone de Défense Sud-Est

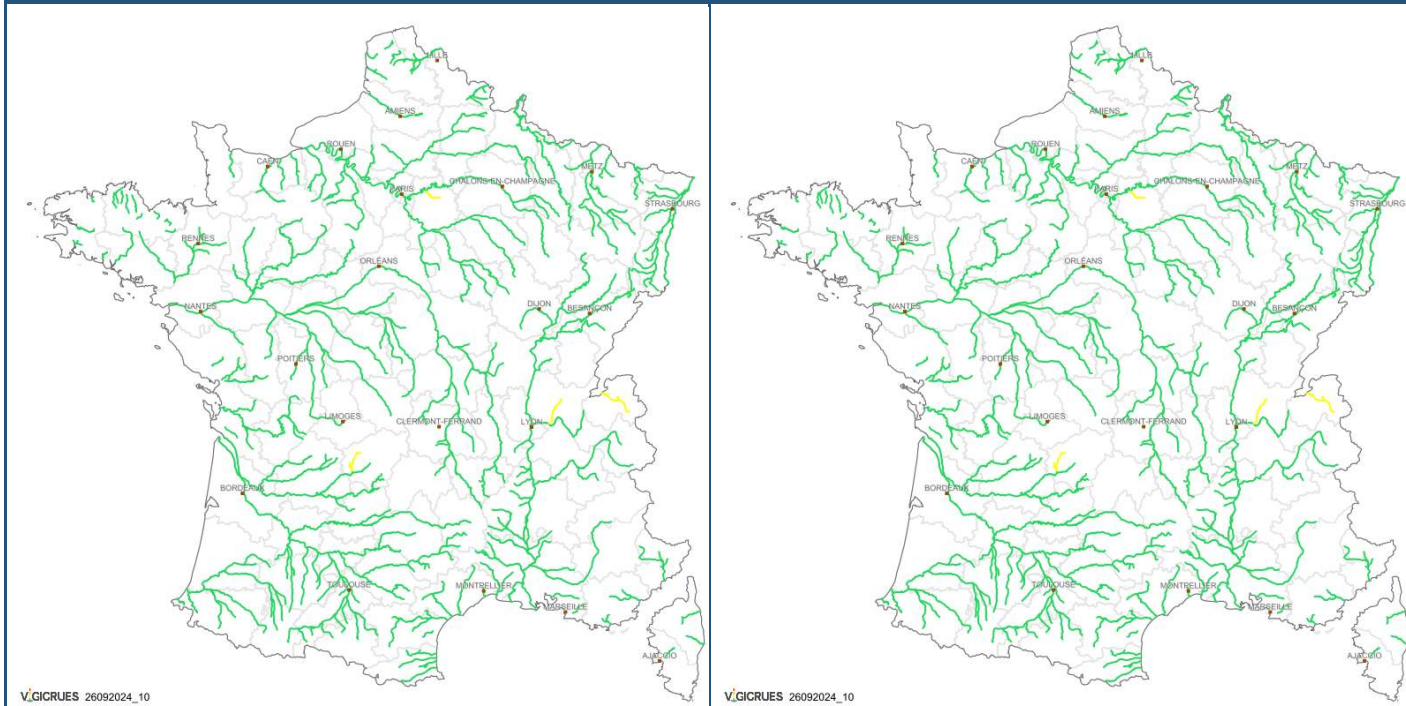
Pluie-inondation	
Aujourd'hui jeudi 26 septembre 2024	Demain vendredi 27 septembre 2024
<p>La perturbation se fixe sur la région ce jeudi matin, particulièrement active sur un axe s'étendant du sud Massif central au nord des Alpes et au Jura. Elle se décale vers l'est de Rhône-Alpes en cours d'après-midi.</p> <p>Sur les départements placés en vigilance orange : Ain et Haute-Savoie, les cumuls pourraient largement atteindre les 50 à 80mm en 12h de pluie quasi continue, voire 70 à 100 mm sur la totalité de l'épisode. Les pluies les plus intenses se produisent plutôt l'après-midi de jeudi sur l'Ain et en fin de journée ou nuit suivante sur la Haute-Savoie. Des débordements de cours d'eau ou des coulées de boue sont possibles.</p> <p>Sur les départements de l'Isère et de la Savoie, les plus forts cumuls sont de l'ordre de 60-80 mm sur l'épisode, mais se situent sur des secteurs très urbanisés, avec du ruissellement possible.</p> <p>Sur les autres départements d'Auvergne et Rhône-Alpes, suivis en vigilance jaune, les cumuls seront également notables mais moindres, de l'ordre de 20 à 40mm, voire 60 à la frontière entre Isère et Rhône, localement 80mm sur l'ouest des massifs du Sancy et du Cantal.</p>	

Niveau de danger maximum par phénomène sur le département : Haute-Savoie





Crues / Jaune



Les cartes et les bulletins de vigilance crues sont actualisés au moins deux fois par jour à 10h00 et 16h00.

[Consulter le site vigicrues.gouv.fr](https://vigicrues.gouv.fr)

[Conséquences et conseils de comportement](#)

[Consultez les prévisions de Météo-France](#)